


UNITATEA ADMINISTRATIV – TERITORIALA
ORASUL PUCIOASA

Str. Fantanelor, nr.7, orașul Pucioasa, județul Dambovita

Telefon : 0245/232277 ; Fax ; 0245/232276

E-mail : info@primruc.ro



CONSILIUL LOCAL PUCIOASA

HOTARARE

PRIVESTE: Clasificarea unor drumuri de interes public local in categoria functionala strazi, U.A.T. Orasul Pucioasa, judetul Dambovita

PUCIOASA – AUGUST 2018

Consiliul Local al orasului Pucioasa, judetul Dâmbovita, intrunit in sedinta de indata astazi
07.08.2018

Având in vedere:

- expunerea de motive nr. 17717/06.08.2018 ;
- raportul de specialitate nr. 17718/06.08.2018
- prevederile art. 858- 875 din Legea nr. 287 din 2009 – republicata, privind Codului civil ;
- prevederile art.8, alin .2 si art. 9 din Ordonanta Guvernului nr. 43 din 1997 –republicata, privind regimul drumurilor;
- prevederile Ordinului nr.49 din 1998 privind aprobarea Normelor tehnice privind proiectarea si realizarea strazilor in localitati urbane;
- prevederile art. 36 alin (2), lit. c), art.119, art.120 si art.122 din Legea Administratiei Publice Locale, republicata;

In temeiul art. 45, alin. (3) din Legea nr. 215/2001 - Legea Administratiei Publice Locale, republicata

HOTARASTE

Art. 1 Se aproba clasificarea unor drumuri de interes public local in categoria functionala strazi, UAT Orasul Pucioasa, judetul Dambovita, conform Anexei nr. 1 care face parte integranta din prezenta hotarare.

Art. 2. Hotărârea va fi adusă la îndeplinire de către Primarul Orașului Pucioasa, Secretarul Orașului Pucioasa, Arhitectul sef, Serviciul Dezvoltare, și va fi comunicată Instituției Prefectului județului Dâmbovița, conform legii, de Secretarul Orașului Pucioasa.

Presedinte de sedinta



Avizat pentru legalitate
Secretarul U.A.T Prasul Pucioasa
Jr. CATANA ELENA

Nr. 127 / 07.08.2018 PUCIOASA

Anexa nr.1 la HCL nr. 127 107.08.2018


STRAZI DE INTRES LOCAL CE APARTIN PROPRIETATII PUBLICE U.A.T. PUCIOASA

Nr. crt.	Codul de clasificare	Denumirea bunului	Categoria functionala	Suprafata	Situatia juridica actuala Denumire act de proprietate sau alte acte doveditoare
0	1	2	3	4	5
1.	1.3.7.1	Strada Noua	Strada categoria IV – de folosinta locala	578 mp	Anexa nr.4 la HG. Nr. 1350 din 2001 privind atestarea domeniului public al județului Dâmbovița, precum și al municipiului Târgoviște, al orașelor și comunelor din județul Dâmbovița; C.F 73751; N.C 73751;
2.	1.3.7.1	Strada Zorele	Strada categoria III – de legatura	13946 mp	Anexa nr.4 la HG. Nr. 1350 din 2001 privind atestarea domeniului public al județului Dâmbovița, precum și al municipiului Târgoviște, al orașelor și comunelor din județul Dâmbovița; C.F. 73886,73938,73941,73945,73954,73955,73985,74009,74019,74026,74037,3585(IE 72752) N.C. 73886, 73939, 73941,73945,73954,73955,74009,74009,74019,74026,74037,3867
3.	1.3.7.1	Str. Sg. Erou Nicolae Marius	Strada categoria III - de folosinta locala	5165 mp	Anexa nr.4 la HG. Nr. 1350 din 2001 privind atestarea domeniului public al județului Dâmbovița, precum și al municipiului Târgoviște, al orașelor și comunelor din județul Dâmbovița; C.F 73939,73940,73946, 73949, N.C. 739939,73940,73946,73949,
4.	1.3.7.1	Strada Florin Popescu	Strada categoria I magistrale	23779 mp	Anexa nr.4 la HG. Nr. 1350 din 2001 privind atestarea domeniului public al județului Dâmbovița, precum și al municipiului Târgoviște, al orașelor și comunelor din județul Dâmbovița; C.F. 70716, ,74129, 74023,3544(IE 71727) N.C. 70716, 74129,74023, 3839
5.	1.3.7.1	Str. Independentei	Strada categoria III - de folosinta locala	5330 mp	Anexa nr.4 la HG. Nr. 1350 din 2001 privind atestarea domeniului public al județului Dâmbovița, precum și al

Anexa nr.1 la HCL nr. 127 107.08.2018

STRAZI DE INTRES LOCAL CE APARTIN PROPRIETATII PUBLICE U.A.T. PUCIOASA


Nr. crt.	Codul de clasificare	Denumirea bunului	Categoria functionala	Suprafata	Situatia juridica actuala Denumire act de proprietate sau alte acte doveditoare
0	1	2	3	4	5
1.	1.3.7.1	Strada Noua	Strada categoria IV – de folosinta locala	578 mp	Anexa nr.4 la HG. Nr. 1350 din 2001 privind atestarea domeniului public al județului Dâmbovița, precum și al municipiului Târgoviște, al orașelor și comunelor din județul Dâmbovița; C.F 73751; N.C 73751;
2.	1.3.7.1	Strada Zorele	Strada categoria III – de legatura	13946 mp	Anexa nr.4 la HG. Nr. 1350 din 2001 privind atestarea domeniului public al județului Dâmbovița, precum și al municipiului Târgoviște, al orașelor și comunelor din județul Dâmbovița; C.F. 73886,73938,73941,73945,73954,73955,73985,74009,74019,74026,74037,3585(IE 72752) N.C. 73886, 73939, 73941,73945,73954,73955,74009,74009,74019,74026,74037,3867
3.	1.3.7.1	Str. Sg. Erou Nicolae Marius	Strada categoria III - de folosinta locala	5165 mp	Anexa nr.4 la HG. Nr. 1350 din 2001 privind atestarea domeniului public al județului Dâmbovița, precum și al municipiului Târgoviște, al orașelor și comunelor din județul Dâmbovița; C.F 73939,73940,73946, 73949, N.C. 739939,73940,73946,73949,
4.	1.3.7.1	Strada Florin Popescu	Strada categoria I magistrale	23779 mp	Anexa nr.4 la HG. Nr. 1350 din 2001 privind atestarea domeniului public al județului Dâmbovița, precum și al municipiului Târgoviște, al orașelor și comunelor din județul Dâmbovița; C.F. 70716, ,74129, 74023,3544(IE 71727) N.C. 70716, 74129,74023, 3839
5.	1.3.7.1	Str. Independentei	Strada categoria III - de folosinta locala	5330 mp	Anexa nr.4 la HG. Nr. 1350 din 2001 privind atestarea domeniului public al județului Dâmbovița, precum și al



UNITATEA ADMINISTRATIV – TERITORIALA
ORASUL PUCIOASA

Str. Fantanelor, nr.7, orașul Pucioasa, județul Dambovita
Telefon : 0245/232277 ; Fax ; 0245/232276
E-mail : info@primpuc.ro

PRIMARUL



PROIECT DE HOTARARE

PRIVESTE: Clasificarea unor drumuri de interes public local in categoria functionala strazi, U.A.T. Orasul Pucioasa, județul Dambovita

Având in vedere:

- expunerea de motive nr. 17717/06.08.2018 ;
- raportul de specialitate nr. 17718/06.08.2018
- prevederile art. 858- 875 din Legea nr. 287 din 2009 – republicata, privind Codului civil ;
- prevederile art.8, alin .2 si art. 9 din Ordonanta Guvernului nr. 43 din 1997 –republicata, privind regimul drumurilor;
- prevederile Ordinului nr.49 din 1998 privind aprobarea Normelor tehnice privind proiectarea si realizarea strazilor in localitati urbane;
- prevederile art. 36 alin (2), lit. c), art.119, art.120 si art.122 din Legea Administratiei Publice Locale, republicata;

In temeiul art. 45, alin. (6) din Legea nr. 215/2001 - Legea Administratiei Publice Locale, republicata , cu modificarile si completarile ulterioare.

PROPUNE

Art. 1 Aprobarea clasificarii unor drumuri de intres public local in categoria functionala strazi, UAT Orasul Pucioasa, județul Dambovita, conform Anexei nr. 1 care face parte integranta din prezenta hotarare.

Art. 2. Hotărârea va fi adusă la îndeplinire de către Primarul Orașului Pucioasa, Secretarul Orașului Pucioasa, Arhitectul sef, Serviciul Dezvoltare, și va fi comunicată Instituției Prefectului județului Dâmbovița, conform legii, de Secretarul Orașului Pucioasa.

Primarul U.A.T. Orașul Pucioasa,
Ing. Ana Constantin Emilian

5. Str. Independentei - Strada categoria III - de folosinta locala
Elemente de identificare: suprafata 5330 mp
CF 73978
NC 73978

6. Str. Glodeni (Caloiesti) - Strada categoria IV – de folosinta locala
Elemente de identificare: suprafata 5520 mp
CF 74022
NC 74022

7. Str. Pietei - Strada categoria III - de folosinta locala
Elemente de identificare : suprafata 1972 mp
C.F. 73662,74136
N.C. 73662,74136
Include Alea Pietei si parcareea dintre blocurile Sarmis 1 si 2.

8. Alea Ardealului - Strada categoria II – de legatura
Elemente de identificare: suprafata 16250 mp
C.F. 74077, 71363, 71365
N.C. 74077, 71363, 71365
Include Alea ardelului pana la Parc si zona de la blocurile vechi pana la Biserica Parohia I Pucioasa.

Propunem aprobarea clasificarii unor drumuri de interes public in categoria functionala strazi conform Anexei nr. 1 la proiectul de hotarare.

Primarul U.A.T. Orasul Pucioas,
ing. Ana Constantin Emilian



ARHITECT SEF

R E F E R A T

Cu privire la Clasificarea unor drumuri de interes public local in categoria functionala strazi, U.A.T. Orasul Pucioasa, judetul Dambovita

In conformitate cu prevederile Ordonantei Guvernului nr.43 din 1997 privind regimul drumurilor , republicata drumurile de interes local apartin proprietatii publice a unitatii administrative pe teritoriul careia se afla, iar clasificarea lor se face prin hotarare de consiliu local.

Străzile din localitățile urbane se clasifică în raport cu intensitatea traficului și cu funcțiile pe care le îndeplinesc, astfel:

a) **străzi de categoria I** - magistrale, care asigură preluarea fluxurilor majore ale oraşului pe direcția drumului național ce traversează oraşul sau pe direcția principală de legătură cu acest drum;

b) **străzi de categoria a II-a** - de legătură, care asigură circulația majoră între zonele funcționale și de locuit;

c) **străzi de categoria a III-a** - colectoare, care preiau fluxurile de trafic din zonele funcționale și le dirijează spre străzile de legătură sau magistrale;

d) **străzi de categoria a IV-a** - de folosință locală, care asigură accesul la locuințe și pentru servicii curente sau ocazionale, în zonele cu trafic foarte redus

Propunem clasificarea unor strazi din orasul Pucioasa care vor fi incluse in proiectele ce se depun in cadrul Programului POR 2014 – 2020 , Axa prioritara 13, si anume:

1. Strada Noua - Strada categoria IV – de folosinta locala

Elemente de identificare : suprafata 578 mp, C.F 73751; N.C 73751;

2. Strada Zorele - Strada categoria III – de legatura

Elemente de identificare : suprafata 13946 mp

C.F. 73886,73938,73941,73945,73954,73955,73985,74009, 74019, 74026,74037,3585(IE 72752);

N.C. 73886, 73939, 73941,73945,73954,73955,74009,74009, 74019, 74026, 74037, 3867;

Include toate terenurile din cartierul Micro III.

3. Str. Sg. Erou Nicolae Marius - Strada categoria III - de folosinta locala

Elemente de identificare: suprafata 5165 mp

C.F 73939,73940,73946, 73949;

N.C. 739939,73940,73946,73949;

Include toate terenurile din cartierul Livezi.

4. Strada Florin Popescu - Strada categoria I – magistrale

Elemente de identificare : suprafata 23779 mp

C.F. 70716, ,74129, 74023,3544(IE 71727)

N.C. 70716, 74129,74023, 3839

Include str. Garii, parcare de langa cale ferata unde sunt amplasate garajele, zona verde de la blocurile D1- D5, spatiul verde din zona blocului 9.

5. Str. Independentei - Strada categoria III - de folosinta locala

Elemente de identificare: suprafata 5330 mp
CF 73978
NC 73978


6. Str. Glodeni (Caloiesti) - Strada categoria IV – de folosinta locala
Elemente de identificare: suprafata 5520 mp
CF 74022
NC 74022

7. Str. Pietei - Strada categoria III - de folosinta locala
Elemente de identificare : suprafata 1972 mp
C.F. 73662,74136
N.C. 73662,74136
Include Aleea Pietei si parcareea dintre blocurile Sarmis 1 si 2.

8. Aleea Ardealului - Strada categoria II – de legatura
Elemente de identificare: suprafata 16250 mp
C.F. 74077, 71363, 71365
N.C. 74077, 71363, 71365
Include Aleea ardelului pana la Parc si zona de la blocurile vechi pana la Biserica Parohia I Pucioasa.


Propunem aprobarea clasificarii unor drumuri de interes public in categoria functionala strazi conform Anexei nr. 1 la proiectul de hotarare.

Arhitect sef
Ing. Hosszu Mihail



UNITATEA ADMINISTRATIV – TERITORIALA
ORASUL PUCIOASA

Str. Fantanelor, nr.7, orașul Pucioasa, județul Dambovita
Telefon : 0245/232277 ; Fax ; 0245/232276
E-mail : info@primruc.ro



CONSILIUL LOCAL PUCIOASA

HOTARARE

PRIVESTE: Atestarea apartenenței la domeniul public al orasului Pucioasa a unor bunuri imobile

PUCIOASA – AUGUST 2018

Consiliul Local al orasului Pucioasa, județul Dâmbovita, intrunit in sedinta de indata astazi
07.08.2018

Având in vedere:

- expunerea de motive nr. 17744/06.08.2018 ;
- raportul de specialitate nr. 17745/06.08.2018
- prevederile art. 881- 888 din Legea nr. 287 din 2009 – republicata, privind Codului civil
- prevederile art. 24 si art.41 din Legea Nr. 7/1996 din 13 martie 1996 - Republicată

Legea cadastrului și a publicității imobiliare

- prevederile art. 8 si art.19 din Ordonanta Guvernului nr. 43 din 1997 –republicata, privind regimul drumurilor

- prevederile art. I, pct. 11. din O.U.G. nr. 31 din 2018 privind modificarea și completarea Legii cadastrului și a publicității imobiliare nr. 7/1996

- prevederile Legii nr.213 din 1998 *privind bunurile proprietate publică, cu modificarile si completarile ulterioare*

- prevederile art. 36 alin (2), lit. c), art.119 si art.120 din Legea Administratiei Publice Locale, republicata

In temeiul art. 45, alin. (3) din Legea nr. 215/2001 - Legea Administratiei Publice Locale, republicata

HOTARASTE

Art. 1 Se atesta apartanenta la domeniul public al Orasului Pucioasa a bunurilor imobile avand datele de identificare prevazute in Anexei nr. 1 care face parte integranta din prezenta hotarare.

Art. 2. Hotărârea va fi adusă la îndeplinire de către Primarul Orașului Pucioasa, Secretarul Orașului Pucioasa, Arhitectul sef, Serviciul Dezvoltare, și va fi comunicată Instituției Prefectului județului Dâmbovița, conform legii, de Secretarul Orașului Pucioasa.

Presedinte de sedinta



Avizat pentru legalitate
Secretarul U.A.T Prasul Pucioasa
Jr. CATANA ELENA

Nr. 128 / 10.08.2018 PUCIOASA

**Datele de identificare ale bunurilor pentru care se atesta apartanenta la
domeniul public al Orasului Pucioasa**

Cod de clasificare sau nr. inventar	Denumirea bunului	Elemente de identificare	Anul dobandirii sau dupa caz, al darii in folosinta	Valoare de inventar lei	Situatia juridica actuala Denumire act de proprietate sau alte acte doveditoare
0	1	2	3	4	5
1371	Strada Noua	Teren categoria de folosinta DR – drum, suprafata = 578 mp , ocupata de elementele constructive ale str. Noua; Carte funciara nr. 73751, Numar cadastral 73751;	1999	36.141,29	Ordonata Guvernului nr. 43 din 1997, privind regimul drumurilor Legea nr. 213 din 1998 privind bunurile proprietate publică
1372	Strada Zorele	Teren categoria de folosinta DR – drum, format din: - Lot 1 in suprafata de 1097 mp, Carte funciara 73886, numar cadastral 73886 - Lot 2 in suprafata de 110 mp, Carte funciara 73938,, numar cadastral 73938 - Lot 3 in suprafata de 224 mp, Carte funciara 73941, numar cadastral 73941 - Lot 4 in suprafata de 890 mp, Carte funciara73945, numar cadastral 73945 - Lot 5 in suprafata de 252 mp, Carte funciara73954, numar cadastral 73954 - Lot 6 in suprafata de 306 mp, Carte funciara73955, numar cadastral 73955 - Lot 7 in suprafata de 822mp, Carte funciara73985, numar cadastral 73985 - Lot 8 in suprafata de 644mp, Carte funciara74009, numar cadastral 74009 - Lot 9 in suprafata de 3793 mp, Carte	1999	16713,64	Ordonata Guvernului nr. 43 din 1997, privind regimul drumurilor Legea nr. 213 din 1998 privind bunurile proprietate publică

		<p>funciara 74019, numar cadastral 74019</p> <p>- Lot 10 in suprafata de 5271 mp, Carte funciara 74026, numar cadastral 74026</p> <p>- Lot 11 in suprafata de 254 mp, Carte funciara 74037, numar cadastral 74037</p> <p>- Lot 12 in suprafata de 285 mp, Carte funciara 3585(IE 72752), numar cadastral 3867</p> <p>suprafata totala 13946 mp, ocupata de elementele constructive ale strazii Zorele</p>			
1372	Strada sg. Erou N. Marius	<p>Teren categoria de folosinta DR – drum, format din:</p> <p>- Lot 1 in suprafata de 105 mp, Carte funciara 73939, numar cadastral 73939</p> <p>- Lot 2 in suprafata de 860 mp, Carte funciara 73940, numar cadastral 73940</p> <p>- Lot 3 in suprafata de 393 mp, Carte funciara 73946, numar cadastral 73946</p> <p>- Lot 4 in suprafata de 3807 mp, Carte funciara 73949, numar cadastral 73949</p> <p>suprafata totala 15165 mp, ocupata de elementele constructive ale strazii sg. Erou N. Marius</p>	1999	21753,84	Ordonata Guvernului nr. 43 din 1997, privind regimul drumurilor Legea nr. 213 din 1998 privind bunurile proprietate publică
1372	Strada Florin Popescu	<p>Teren categoria de folosinta DR – drum, format din:</p> <p>- Lot 1 in suprafata de 19657mp, Carte funciara 70716 numar cadastral 70716</p> <p>- Lot 2 in suprafata de 1274 mp, Carte funciara 74023, numar cadastral 74023</p> <p>- Lot 3 in suprafata de 1876 mp, Carte funciara 74129, numar cadastral 74129</p> <p>- Lot 4 in suprafata de 972 mp, Carte funciara 3544(IE72727), numar cadastral 3839</p> <p>suprafata totala 23779 mp, ocupata de elementele constructive ale strazii Florin Popescu</p>	1999	39578,09	Ordonata Guvernului nr. 43 din 1997, privind regimul drumurilor Legea nr. 213 din 1998 privind bunurile proprietate publică
1372	Aleea	Teren categoria de folosinta DR – drum,	1999	107.863,06	Ordonata Guvernului nr. 43 din 1997,


	Ardealului	format din: - Lot 1 in suprafata de 1943 mp, Carte funciara 71365 numar cadastral 71365 - Lot 2 in suprafata de 3977 mp, Carte funciara 71363, numar cadastral 71363 - Lot 3 in suprafata de 10330 mp, Carte funciara 74077, numar cadastral 74077 suprafata totala 16250 mp , ocupata de elementele constructive ale Aleii Ardealului			privind regimul drumurilor Legea nr. 213 din 1998 privind bunurile proprietate publică
1372	Strada Glodeni	Teren categoria de folosinta DR – drum; suprafata 5520 mp; Carte funciara 74022, numar cadastral 74022 ocupata de elementele constructive ale strazii Glodeni	1999	355.801,75	Ordonata Guvernului nr. 43 din 1997, privind regimul drumurilor Legea nr. 213 din 1998 privind bunurile proprietate publică
1372	Strada Independentei	Teren categoria de folosinta DR – drum; suprafata 5330 mp; Carte funciara 73978, numar cadastral 73978 ocupata de elementele constructive ale strazii Independentei	1999	19.979,88	Ordonata Guvernului nr. 43 din 1997, privind regimul drumurilor Legea nr. 213 din 1998 privind bunurile proprietate publică
1372	Strada Pietei	Teren categoria de folosinta DR – drum, format din: - Lot 1 in suprafata de 1110 mp, Carte funciara 73662 numar cadastral 73662 - Lot 2 in suprafata de 862 mp, Carte funciara 74136, numar cadastral 74136 suprafata totala 1972 mp , ocupata de elementele constructive ale strazii Pietei	1999	67.460,21	


PRESEDINTE DE SEDINTA

chi


Arhitect sef
Ing. Hosszu Mihail

[Signature]





UNITATEA ADMINISTRATIV – TERITORIALA
ORASUL PUCIOASA
Str. Fantanelor, nr.7, oraşul Pucioasa, judetul Dambovita
Telefon : 0245/232277 ; Fax ; 0245/232276
E-mail : info@primruc.ro
PRIMARUL



PROIECT DE HOTARARE

PRIVESTE: Atestarea apartenenței la domeniul public al oraşului Pucioasa a unor bunuri imobile

Având in vedere:

Având in vedere:

- expunerea de motive nr. 17744/06.08.2018 ;
- raportul de specialitate nr. 17745/06.08.2018
- prevederile art. 881- 888 din Legea nr. 287 din 2009 – republicata, privind Codului civil
- prevederile art. 24 si art.41 din Legea Nr. 7/1996 din 13 martie 1996 - Republicată

Legea cadastrului și a publicității imobiliare

- prevederile art. 8 si art.19 din Ordonanta Guvernului nr. 43 din 1997 –republicata, privind regimul drumurilor

- prevederile art. I, pct. 11. din O.U.G. nr. 31 din 2018 privind modificarea și completarea Legii cadastrului și a publicității imobiliare nr. 7/1996

- prevederile Legii nr.213 din 1998 *privind bunurile proprietate publică, cu modificarile si completarile ulterioare*

- prevederile art. 36 alin (2), lit. c), art.119 si art.120 din Legea Administratiei Publice Locale, republicata

In temeiul art. 45, alin. (6) din Legea nr. 215/2001 - Legea Administratiei Publice Locale, republicata , cu modificarile si completarile ulterioare.

PROPUNE

Art. 1 Atestarea apartanentei la domeniul public al Orasului Pucioasa a bunurilor imobile avand datele de identificare prevazute in Anexei nr. 1 care face parte integranta din prezenta hotarare.

Art. 2. Hotărârea va fi adusă la îndeplinire de către Primarul Oraşului Pucioasa, Secretarul Oraşului Pucioasa, Arhitectul sef, Serviciul Dezvoltare, și va fi comunicată Instituției Prefectului iudetului Dâmbovita, conform legii, de Secretarul Oraşului Pucioasa.

Primarul U.A.T. Orasul Pucioasa,
Ing. Ana Constantin Emilian

CABINET PRIMAR

Expunere de motive

Cu privire la **atestarea apartenenţei la domeniul public al orasului Pucioasa a unor bunuri imobile**

In conformitate cu prevederile Ordonanţei de urgenţă nr. 31/2018 din 18 aprilie 2018 privind modificarea şi completarea Legii cadastrului şi a publicităţii imobiliare nr. 7/1996 pentru imobilele a căror apartenenţă al unităţilor administrativ-teritoriale este stabilită prin acte normative, intabularea se va efectua în baza hotărârilor consiliului local, de însuşire a inventarelor cu privire la aceste bunuri imobile.

Propunem atestarea apartenentei la domeniul public al orasului Pucioasa a strazilor care vor incluse în proiectele ce se vor depune in cadrul POR 2014-2020, Axa prioritara 13 si anume:

1. Strada Noua

Elemente de identificare :

Teren categoria de folosinta DR – drum, suprafata = 578 mp , ocupata de elementele constructive ale str. Noua;
Carte funciara nr. 73751,
Numar cadastral 73751;

2. Strada Zorele

Elemente de identificare:

Teren categoria de folosinta DR – drum, format din:

- **Lot 1** in suprafata de 1097 mp, Carte funciara 73886, numar cadastral 73886
 - **Lot 2** in suprafata de 110 mp, Carte funciara 73938,, numar cadastral 73938
 - **Lot 3** in suprafata de 224 mp, Carte funciara 73941, numar cadastral 73941
 - **Lot 4** in suprafata de 890 mp, Carte funciara73945, numar cadastral 73945
 - **Lot 5** in suprafata de 252 mp, Carte funciara73954, numar cadastral 73954
 - **Lot 6** in suprafata de 306 mp, Carte funciara73955, numar cadastral 73955
 - **Lot 7** in suprafata de 822mp, Carte funciara73985, numar cadastral 73985
 - **Lot 8** in suprafata de 644mp, Carte funciara74009, numar cadastral 74009
 - **Lot 9** in suprafata de 3793 mp, Carte funciara 74019, numar cadastral 74019
 - **Lot 10** in suprafata de 5271 mp, Carte funciara 74026, numar cadastral 74026
 - **Lot 11** in suprafata de 254 mp, Carte funciara 74037, numar cadastral 74037
 - **Lot 12** in suprafata de 285 mp, Carte funciara 3585(IE 72752), numar cadastral 3867
- suprafata totala 13946 mp, ocupata de elementele constructive ale strazii Zorele**

3. Strada sg. Erou N. Marius

Elemente de identificare:

Teren categoria de folosinta DR – drum, format din:

- **Lot 1** in suprafata de 105 mp, Carte funciara 73939, numar cadastral 73939
- **Lot 2** in suprafata de 860 mp, Carte funciara 73940, numar cadastral 73940
- **Lot 3** in suprafata de 393 mp, Carte funciara 73946, numar cadastral 73946

- **Lot 4** in suprafata de 3807 mp, Carte funciara 73949, numar cadastral 73949
suprafata totala 15165 mp, ocupata de elementele constructive ale strazii **sg. Erou N. Marius**

4. Strada Florin Popescu

Elemente de identificare:

Teren categoria de folosinta DR – drum, format din:

- **Lot 1** in suprafata de 19657mp, Carte funciara 70716 numar cadastral 70716
- **Lot 2** in suprafata de 1274 mp, Carte funciara 74023, numar cadastral 74023
- **Lot 3** in suprafata de 1876 mp, Carte funciara 74129, numar cadastral 74129

suprafata totala 23779 mp, ocupata de elementele constructive ale strazii Florin Popescu

5. Aleea Ardealului

Elemente de identificare:

Teren categoria de folosinta DR – drum, format din:

- **Lot 1** in suprafata de 1943mp, Carte funciara 71365 numar cadastral 71365
- **Lot 2** in suprafata de 3977 mp, Carte funciara 71363, numar cadastral 71363
- **Lot 3** in suprafata de 10330 mp, Carte funciara 74077, numar cadastral 74077

suprafata totala 16250 mp, ocupata de elementele constructive ale Aleii Ardealului

6. Strada Glodeni (Caloiesti)

Elemente de identificare:

Teren categoria de folosinta DR – drum; suprafata 5520 mp;

Carte funciara 74022, numar cadastral 74022

ocupata de elementele constructive ale strazii Glodeni

7. Strada Independentei

Elemente de identificare:

Teren categoria de folosinta DR – drum; suprafata 5330 mp;

Carte funciara 73978, numar cadastral 73978

ocupata de elementele constructive ale strazii Independentei

8. Strada Pietei

Elemente de identificare:

Teren categoria de folosinta DR – drum, format din:

- **Lot 1** in suprafata de 1110 mp, Carte funciara 73662 numar cadastral 73662
- **Lot 2** in suprafata de 862 mp, Carte funciara 74136, numar cadastral 74136

suprafata totala 1972 mp, ocupata de elementele constructive ale strazii Pietei

Propunem atestarea apartenentei la domeniul public al orasului Pucioasa a unor bunuri imobile conform Anexei nr. 1 la proiectul de hotarare.

Primarul U.A.T. Orasul Pucioasa,
ing. Ana Constantin-Emilian



UNITATEA ADMINISTRATIV – TERITORIALA
ORASUL PUCIOASA
Str. Fantanelor, nr.7, oraşul Pucioasa, judetul Dambovita
Telefon : 0245/232277 ; Fax ; 0245/232276
E-mail : info@primruc.ro
Nr. 17744/06.08.2018

ARHITECT SEF

R E F E R A T

Cu privire la **atestarea apartenenţei la domeniul public al orasului Pucioasa a unor bunuri imobile**

În conformitate cu prevederile Ordonanţei de urgenţă nr. 31/2018 din 18 aprilie 2018 privind modificarea şi completarea Legii cadastrului şi a publicităţii imobiliare nr. 7/1996 pentru imobilele a căror apartenenţă al unităţilor administrativ-teritoriale este stabilită prin acte normative, intabularea se va efectua în baza hotărârilor consiliului local, de însuşire a inventarelor cu privire la aceste bunuri imobile.

Propunem atestarea apartenenţei la domeniul public al orasului Pucioasa a strazilor care vor incluse în proiectele ce se vor depune în cadrul POR 2014-2020, Axa prioritara 13 si anume:

1. Strada Noua

Elemente de identificare :

Teren categoria de folosinta DR – drum, suprafata = 578 mp , ocupata de elementele constructive ale str. Noua;
Carte funciara nr. 73751,
Numar cadastral 73751;

2. Strada Zorele

Elemente de identificare:

Teren categoria de folosinta DR – drum, format din:

- **Lot 1** în suprafata de 1097 mp, Carte funciara 73886, numar cadastral 73886
 - **Lot 2** în suprafata de 110 mp, Carte funciara 73938,, numar cadastral 73938
 - **Lot 3** în suprafata de 224 mp, Carte funciara 73941, numar cadastral 73941
 - **Lot 4** în suprafata de 890 mp, Carte funciara73945, numar cadastral 73945
 - **Lot 5** în suprafata de 252 mp, Carte funciara73954, numar cadastral 73954
 - **Lot 6** în suprafata de 306 mp, Carte funciara73955, numar cadastral 73955
 - **Lot 7** în suprafata de 822mp, Carte funciara73985, numar cadastral 73985
 - **Lot 8** în suprafata de 644mp, Carte funciara74009, numar cadastral 74009
 - **Lot 9** în suprafata de 3793 mp, Carte funciara 74019, numar cadastral 74019
 - **Lot 10** în suprafata de 5271 mp, Carte funciara 74026, numar cadastral 74026
 - **Lot 11** în suprafata de 254 mp, Carte funciara 74037, numar cadastral 74037
 - **Lot 12** în suprafata de 285 mp, Carte funciara 3585(IE 72752), numar cadastral 3867
- suprafata totala 13946 mp**, ocupata de elementele constructive ale strazii Zorele

3. Strada sg. Erou N. Marius

Elemente de identificare:

Teren categoria de folosinta DR – drum, format din:

- **Lot 1** în suprafata de 105 mp, Carte funciara 73939, numar cadastral 73939
- **Lot 2** în suprafata de 860 mp, Carte funciara 73940, numar cadastral 73940
- **Lot 3** în suprafata de 393 mp, Carte funciara 73946, numar cadastral 73946
- **Lot 4** în suprafata de 3807 mp, Carte funciara 73949, numar cadastral 73949

suprafata totala 15165 mp, ocupata de elementele constructive ale strazii **sg. Erou N. Marius**

4. Strada Florin Popescu

Elemente de identificare:

Teren categoria de folosinta DR – drum, format din:

- **Lot 1** in suprafata de 19657mp, Carte funciara 70716 numar cadastral 70716
- **Lot 2** in suprafata de 1274 mp, Carte funciara 74023, numar cadastral 74023
- **Lot 3** in suprafata de 1876 mp, Carte funciara 74129, numar cadastral 74129

suprafata totala 23779 mp, ocupata de elementele constructive ale strazii Florin Popescu

5. Aleea Ardealului

Elemente de identificare:

Teren categoria de folosinta DR – drum, format din:

- **Lot 1** in suprafata de 1943mp, Carte funciara 71365 numar cadastral 71365
- **Lot 2** in suprafata de 3977 mp, Carte funciara 71363, numar cadastral 71363
- **Lot 3** in suprafata de 10330 mp, Carte funciara 74077, numar cadastral 74077

suprafata totala 16250 mp, ocupata de elementele constructive ale Aleii Ardealului

6. Strada Glodeni (Caloiesti)

Elemente de identificare:

Teren categoria de folosinta DR – drum; suprafata 5520 mp;

Carte funciara 74022, numar cadastral 74022

ocupata de elementele constructive ale strazii Glodeni

7. Strada Independentei

Elemente de identificare:

Teren categoria de folosinta DR – drum; suprafata 5330 mp;

Carte funciara 73978, numar cadastral 73978

ocupata de elementele constructive ale strazii Independentei

8. Strada Pietei

Elemente de identificare:

Teren categoria de folosinta DR – drum, format din:

- **Lot 1** in suprafata de 1110 mp, Carte funciara 73662 numar cadastral 73662
- **Lot 2** in suprafata de 862 mp, Carte funciara 74136, numar cadastral 74136

suprafata totala 1972 mp, ocupata de elementele constructive ale strazii Pietei

Propunem atestarea apartenenței la domeniul public al orasului Pucioasa a unor bunuri imobile conform Anexei nr. 1 la proiectul de hotarare.

Arhitect (sef)
Ing. Hosszu Mihail